ЗАКАЗ №3/1004-15-04.02.2015г
в 2-х частях
часть 1-я

СХЕМА РАСПОЛОЖЕНИЯ ЧАСТЕЙ

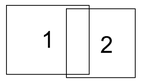

Скамьи и урна.

ЗАКАЗ №3/1004-15-04.02.2015г
в 2-х частях
часть 2-я

СХЕМА РАСПОЛОЖЕНИЯ ЧАСТЕЙ

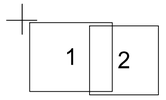

Оборудование детской площадки

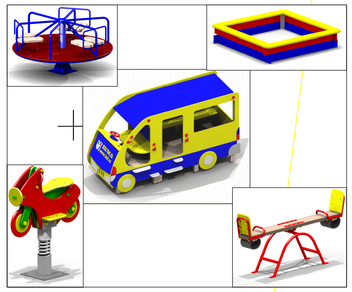

Баланс территории в границе благоустройства

№п/п	Наименование	Существующее положение		Проектное предложение	
		кв. м	%	кв. м	%
1	Площадь участка	**7965.0**	**100**	**7965.0**	**100**
2	Площади покрытий	**1315.0**	**16.5**	**1303.4**	**16.3**
	- асфальтовое	-		47.6	
	- плиточное	-		1082.1	
	- резиновое	-		117.7	
	- Песчанное на гравийной крошке	-		56.0	
	- грунтовое (протопы)	1315.0		-	
3	Площадь озеленения	**6650.0**	**83.5**	**6661.7**	**83.7**
	- луговое разнотравье	-		3623.1	
	- теневыносливые многолетники	6740.0		1363.0	
	- газон обыкновенный	6740.0		1158.0	
	- газон на откосе	-		224.4	
	- цветники	-		66.0	
	- под проектируемыми деревьями и кустарниками	-		227.2	

Площадка для дрессировки собак

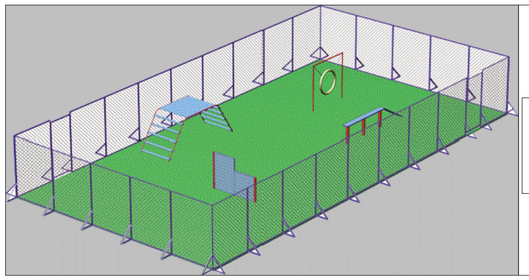

Оборудование спортивной площадки

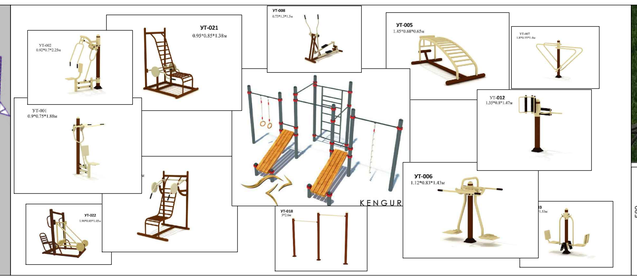

Газонное ограждение

Условные обозначения

- Граница благоустройства

Проектируемое озеленение:
- Деревья
- Кустарники в группе
- Кустарники в рядовой посадке
- Газон обыкновенный
- Луговое разнотравье
- Газон из теневыносливых многолетни
- Газон на откосе
- Цветник из многолетников
- Цветник из однолетников

Проектируемые твердые покрытия:
- Асфальтовое покрытие
- Резиновое покрытие
- Песчаное основание на гравийной крош
- Плиточное покрытие
- Бордюрный камень газонный

Существующее озеленение:
- Деревья и кустраники

Проектируемые МАФы:
- Скамья
- Скамья без спинки

Примечания:
1. Данный план разработан в масштабе 1:500 на геоподоснове, выполненной ГУП "Мосгеогеотрест" в 2015г.
2. Система координат и высот Московская.
3. Площадь территории для проведения работ по благоустройству и озеленению составляет 7965,0 кв.м (0,80 га).

№	Обозначение	Наименование вида	Ед. изм.	Возраст. лет.	Кол-во	Примечание
		Деревья лиственные:				
1		Лиственница европейская - Lárix decídua	шт.	14-16	17	ком 1.3х1.3х0.65, IV возрастная группа
		Итого:			17	
		Деревья лиственные:				
2		Берёза повислая - Bétula péndula	шт.	14-16	9	ком 1.3х1.3х0.65, IV возрастная группа
3		Дуб черешчатый - Quércus róbur	шт.	14-16	6	ком 1.3х1.3х0.65, IV возрастная группа
4		Дуб красный - Quércus rubra	шт.	13-14	4	ком 1.3х1.3х0.65, IV возрастная группа
5		Клен остролистный - Acer platanoides	шт.	13-14	9	ком 1.3х1.3х0.65, IV возрастная группа
6		Липа крупнолистная - Tília platyphýllos	шт.	13-14	25	ком 1.3х1.3х0.65, IV возрастная группа
7		Рябина гибридная, дуболистная - Sorbus hybrida	шт.	13-14	8	ком 1.3х1.3х0.65, IV возрастная группа
8		Рябина обыкновенная - Sórbus aucupária	шт.	13-14	9	ком 1.3х1.3х0.65, IV возрастная группа
9		Яблоня Недзвецкого — Malus niedzwetzkyana	шт.	13-14	6	ком 1.3х1.3х0.65, IV возрастная группа
		Итого:			76	
		Кустарники хвойные:				
10		Можжевельник китайский "Плюмоза"- Juniperus chinensis 'Plumosa'	шт.	5-7	12	ком 0.5х0.5х0.4, I сорт
		Итого:			12	
		Кустарники лиственные:				
11		Барбарис обыкновенный - Bérberis vulgáris	шт.	5-7	20	ком 0.5х0.5х0.4, I сорт
12		Барбарис обыкновенный - Bérberis vulgáris	шт.	5-7	92	без кома, однорядная живая изгородь, 3 шт/м2
12		Барбарис Тунберга "Бонанза Голд" - Berberis thunbergii 'Bonanza Gold'	шт.	5-7	26	ком 0.5х0.5х0.4, I сорт
13		Дерен белый 'Spaethii' — Cornus alba 'Spaethii'	шт.	5-7	18	ком 0.5х0.5х0.4, I сорт
14		Клен Гиннала, или приречный — Acer ginnala	шт.	3-5	462	без кома, однорядная живая изгородь, 3 шт/м2
15		Клен Гиннала, или приречный — Acer ginnala	шт.	3-5	18	ком 0.5х0.5х0.4, I сорт
16		Сирень обыкновенная - Syrínga vulgáris	шт.	5-7	28	ком 0.5х0.5х0.4, I сорт
17		Спирея Бумальда 'Anthony Waterer'- Spiraea bumalda 'Anthony Waterer'	шт.	3-5	30	ком 0.5х0.5х0.4, I сорт
18		Спирея серая - Spiraéa cinérea	шт.	3-5	28	ком 0.5х0.5х0.4, I сорт
18		Спирея японская "Голдмаунд" - Spiraea japonica 'Goldmound'	шт.	3-5	30	посадка в группы, без кома
		Итого:			752	
		Луговое разнотравье	м.кв.		3623.1	посевной; подготовка 20см
		Газон обыкновенный	м.кв.		1158.0	посевной; подготовка 20см
		Теневыносливые многолетники	м.кв.		1363.0	посевной; подготовка 20см
		Газон на откосе	м.кв.		224.4	посевной; подготовка 20см
		Цветник из однолетников	м.кв.		30.3	подготовка 30см
		Цветник из многолетников	м.кв.		35.7	подготовка 30см
		Общее количество растительной земли	м.куб.		1438.7	

Данный инженерно-топографический план смонтирован в электронном виде из фрагментов заказа 3/1004-15, выданного ГУП "Мосгеогеотрест" в 2015 г. и является их точной копией
Зам. генерального директора
Производственного Управления
ГУП "Государственный природоохранный центр" _____ Афанасьев С.В.
подпись

Экспликация зданий и сооружений

№п/п	Наименование	Тип проекта
1	Нежилые здания и сооружения	Существующее
2	Площадка для отдыха	Проектируемое
3	Детская площадка для детей 7-12 лет	Проектируемое
4	Площадка для выгула собак	Существующее
5	Проезжая часть улицы	Существующее

Условные обозначения подземных инженерных коммуникаций

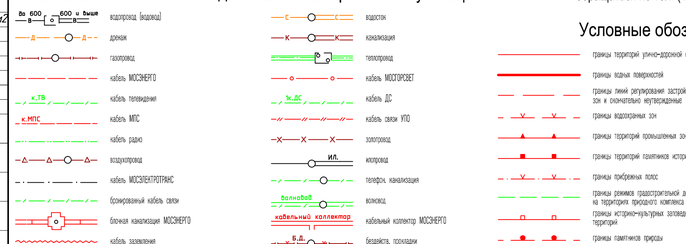

Данный чертеж выполнен в объеме, достаточном для выполнения строительно-монтажных работ

Зам. генерального директора
Производственного Управления
ГУП "Государственный природоохранный центр"

_____ Афанасьев С.В._____
подпись дата

ЛИНИИ ГРАДОСТРОИТЕЛЬНОГО РЕГУЛИРОВАНИЯ НАНЕСЕНЫ ПО СОСТОЯНИЮ НА 09.02.15

Срок действия инженерно-топографического плана составляет 3 календарных года с момента выпуска. (п.2.1.25 приложения к постановлению Правительства города Москвы от 07.12.2004 года № 857ПП)

По вопросам несоответствия планового положения подземных коммуникаций обращаться по тел. (495) 614-54-39

Условные обозначения линий градостроительного регулирования



Без печати ГУП "Мосгеогеотрест" недействителен Использование другими организациями не допускается				ИНЖЕНЕРНО-ТОПОГРАФИЧЕСКИЙ ПЛАН			МОСКОМАРХИТЕКТУРА © ГУП "Мосгеогеотрест"
Полевые работы	Отрешенко П. Б.			Заказ № 3/1004-15 от 04.02.2015			
Камерал. работы	Воронова О. А.			Заказчик: ГУП "Государственный природоохранный центр"			
Подзем. работы	Самойлова Н. О.			Наименование объекта:			
Корректн. топогр.	Корнусева С. В.						
Корректн. подзем.	Рыжкова Л.А.						
ЛГР (Ир.лин.)	Таненбаум М. Ю.			Адрес объекта: г.Москва, ВАО, ГОЛЬЯНОВО, Амурская улица	Лист	Листов	Масштаб
				Номенклатура: A-XVIII-19-09	2	2	1:500
Дата выпуска заказа: 26.02.2015							

Без печати ГУП "Мосгеогеотрест" недействителен Использование другими организациями не допускается				ИНЖЕНЕРНО-ТОПОГРАФИЧЕСКИЙ ПЛАН			МОСКОМАРХИТЕКТУРА © ГУП "Мосгеогеотрест"
Полевые работы	Отрешенко П. Б.			Заказ № 3/1004-15 от 04.02.2015			
Камерал. работы	Воронова О. А.			Заказчик: ГУП "Государственный природоохранный центр"			
Подзем. работы	Самойлова Н. О.			Наименование объекта:			
Корректн. топогр.	Корнусева С. В.						
Корректн. подзем.	Рыжкова Л.А.						
ЛГР (Ир.лин.)	Таненбаум М. Ю.			Адрес объекта: г.Москва, ВАО, ГОЛЬЯНОВО, Амурская улица	Лист	Листов	Масштаб
				Номенклатура: A-XVIII-18-12	1	2	1:500
Дата выпуска заказа: 26.02.2015							
				ПП-13/14-БО			
				Заказчик: ГКУ г.Москвы "Дирекция Мосприроды"			
Изм.	Кол. уч.	Лист	№ док.	Подп.	Дата	Благоустройство территории бульвара вдоль Амурской улицы, ПК № 108- ВАО : Москва, ВАО, район Гольяново	
Зам. ген. дир.	Афанасьев С.В.						
Нач. отд.	Князятова А.Ю.			Схема планировочной организации земельного участка	ПД	Лист 1	Листов 1
ГАП	Гречина Н.С.						
				Генеральный план М 1:500		ГУП "Государственный природоохранный центр"	

Формат А1